
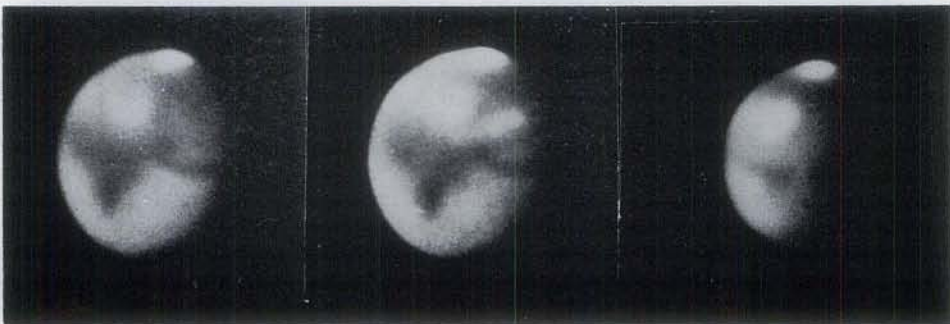


▲ 大シルチス (暗い地域) を掩う砂嵐の跡
上が北. 経緯度の網目は 5° 間隔 (U S 地質調査研究所地図)



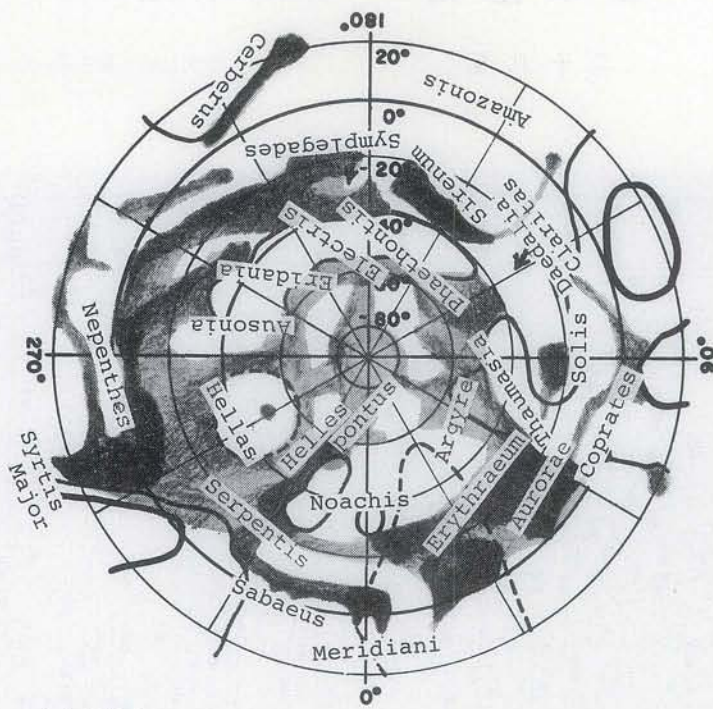
▲ ダエダリア・クラリタス砂漠の異変 (上が南)
左: 異変以前. 左一太陽湖, 中央—ダエダリア・クラリタス砂漠, 右—サイレン海
中: 異変のはじまり. 1973年7月1日
右: 異変の定着 1973年10月9日



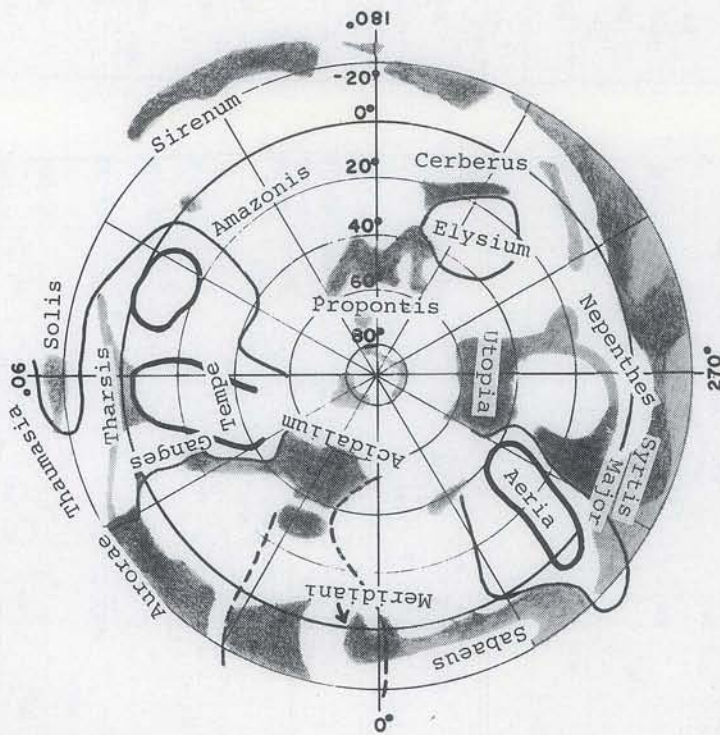
▲ 1971年の大黄雲
左: 9月21日発生前 中: 9月22日発生 右: 9月25日発達初期 (B.A. スミス)

と 地 殻

(本文 71 頁参照)



南半球略地図



北半球略地図

実線で囲んだ部分は高地，破線は低地を示す。

蘇頌星圖 — 新儀象法要所収 —

二十八宿

(中国星座名義考 78 ページ参照)

